



RBX VOLCAN CANTAL

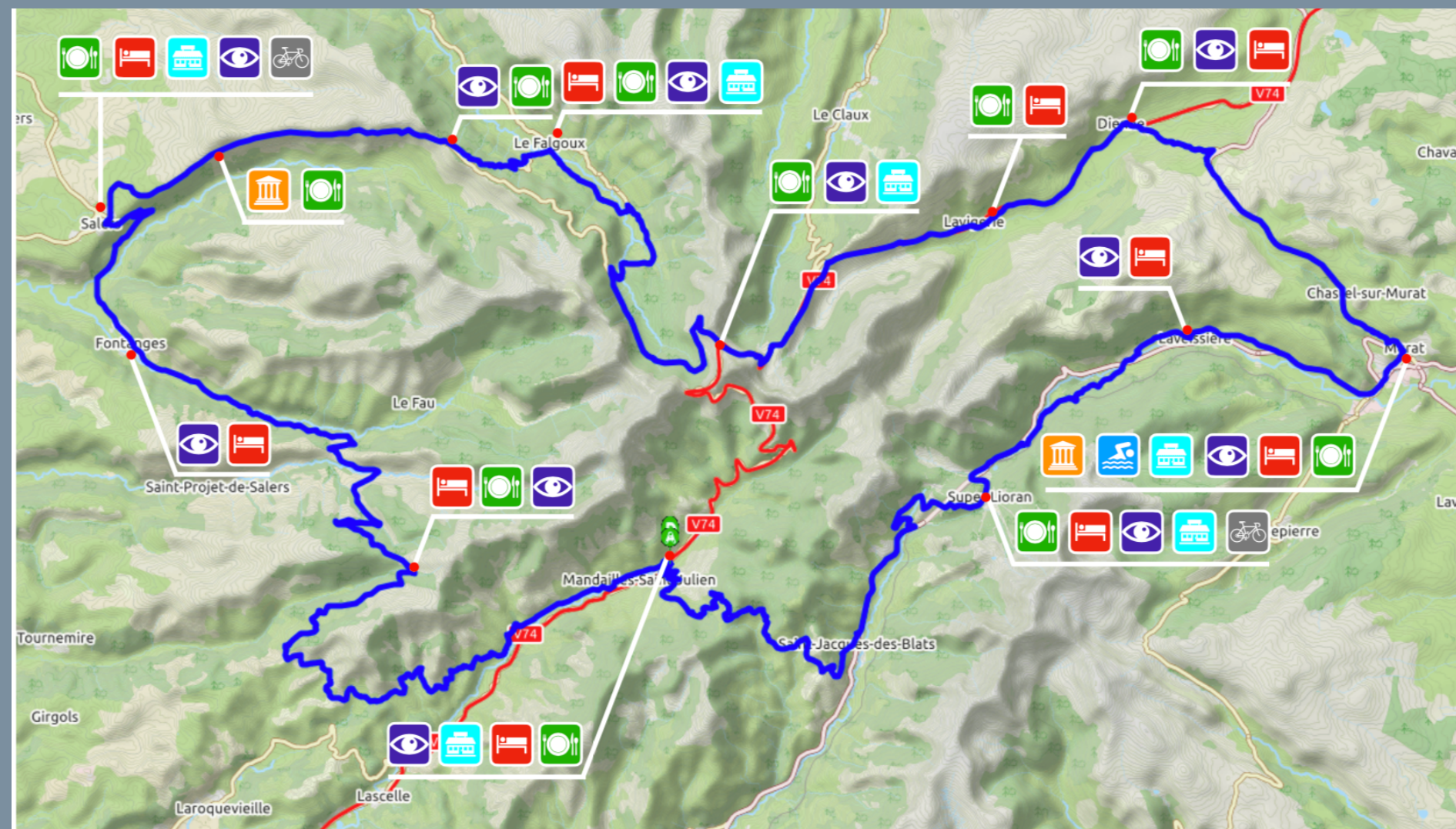
D+ : 2 706 m

Boucle de 112,3 km









La boucle



Numéro	Nom de Ville/ Nom du Col	Altitude	Kilométrage
Départ	MANDAILLES	940 m	0 km
1	COL DU BRUEL	1020 m	13 km
2	COL DE LEGAL	1231 m	18,5 km
3	SALERS	951 m	36 km
4	COL DE NERONNE	1241 m	45,7 km
5	LE FALGOUX	930 m	48,9 km
6	PAS DE PEYROL	1589 m	60 km
7	COL DE SERRE	1335 m	64 km
8	DIENNE	1050 m	72 km
9	MURAT	930 m	82 km
10	SUPER LIORAN	1325 m	96,1 km
11	SAINT-JACQUES DES BLATS	1020 m	101,7 km
12	COL DU PERTUS	1309 m	108 km
Arrivée	MANDAILLES	940 m	112,3 km



Légende:

-  Restaurant
-  Site Touristique
-  Piscine / Baignade
-  Hébergement
-  Loueur / Réparateur de vélo
-  Grande Traversée du Volcan / Véloroute
-  Commerces
-  Musée

Profil altimétrique

